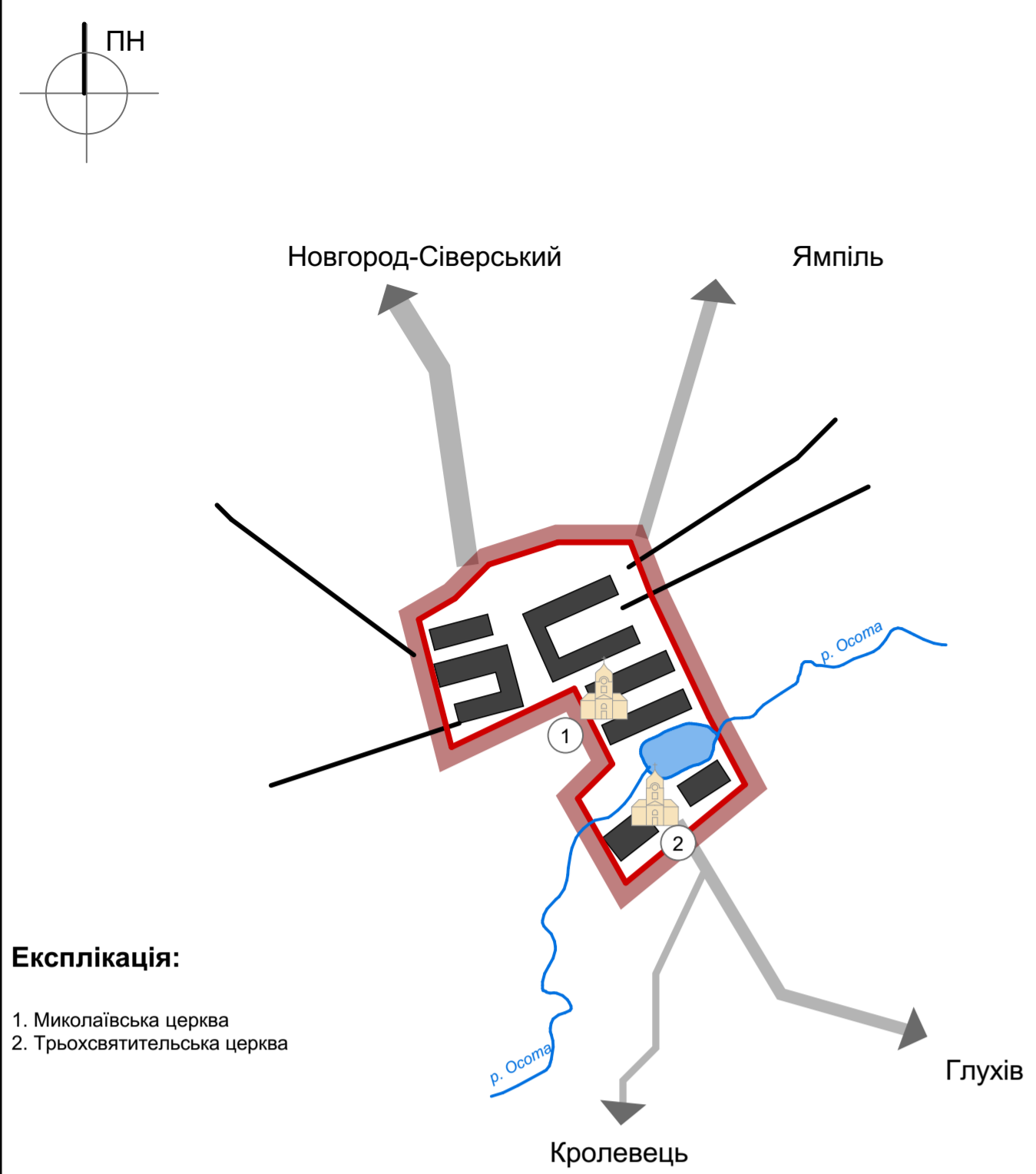




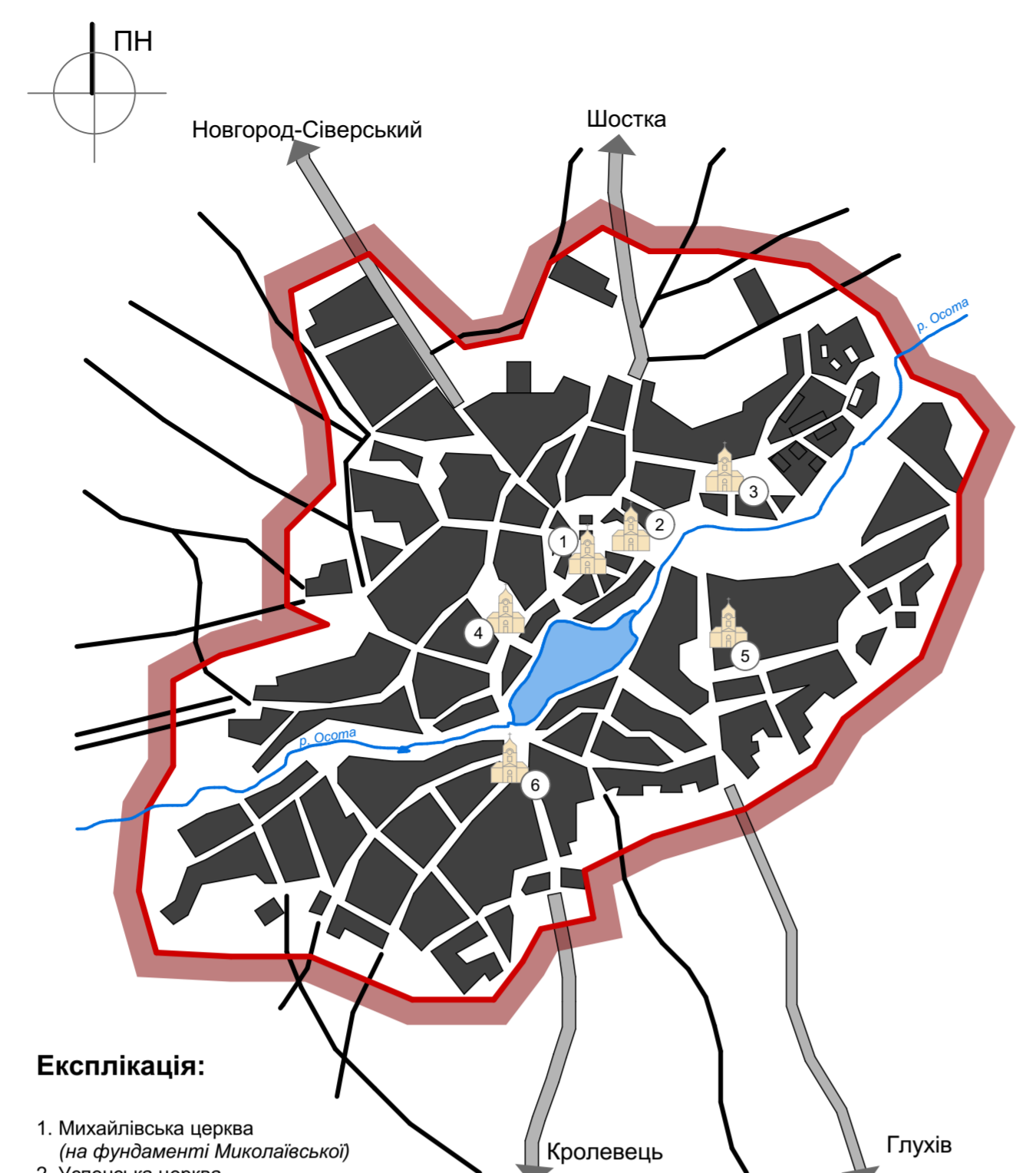
# Аналіз етапів історичного розвитку смт Вороніж Шосткинського району Сумської області



**Експлікація:**  
1. Миколаївська церква  
2. Троїхсвятительська церква

- Умовні позначення:**
- Meжа населеного пункту
  - Житлова забудова
  - Церква
  - Річка Осота
  - Основні напрями доріг та шляхів
  - Другорядні напрями доріг та шляхів

XVI-XVIIIст. за історичним атласом Речі Посполитої



**Експлікація:**  
1. Михайлівська церква (на фундаменті Миколаївської)  
2. Успенська церква  
3. Троїхсвятительська церква  
4. Троїцька церква  
5. Покровська церква  
6. Спасо-Преображенська церква

- Умовні позначення:**
- Meжа населеного пункту
  - Житлова забудова
  - Церква
  - Річка Осота
  - Основні напрями доріг та шляхів
  - Другорядні напрями доріг та шляхів

1866р. за Шубертом



**Експлікація:**  
1. Михайлівська церква  
2. Спасо-Преображенська церква

- Умовні позначення:**
- Церква
  - Кладовище
  - Meжа населеного пункту
  - Житлова забудова
  - Річка Осота
  - Основні напрями доріг та шляхів
  - Другорядні напрями доріг та шляхів
  - Залізничні шляхи

1986р. за Атласом генерального штабу СРСР



**Експлікація:**

1. Михайлівська церква
1. Миколаївська церква (втрачена, на її місці - Михайлівська церква)
2. Успенська церква (втрачена)
3. Троїхсвятительська церква (втрачена)
4. Троїцька церква (втрачена)
5. Покровська церква
6. Спасо-Преображенська церква

**Умовні позначення:**

**Трансформація меж населеного пункту:**

- Історична частина замку
- Оборонні вежі (зруйновані)
- Церкви діючі станом на 2019 рік
- Церкви зруйновані
- Річка Осота
- XVI-XVIIIст. за історичним атласом Речі Посполитої
- 1869р. за Стрельбицьким
- 1886р. за Шубертом
- 1929-1940рр за німецьким військовим атласом
- 1986р. за Атласом генерального штабу СРСР
- 2017р. за матеріалами топографічного знімання ФОП Мірошніченко О.В.



Михайлівська церква (1776р побудови) автор невідомий



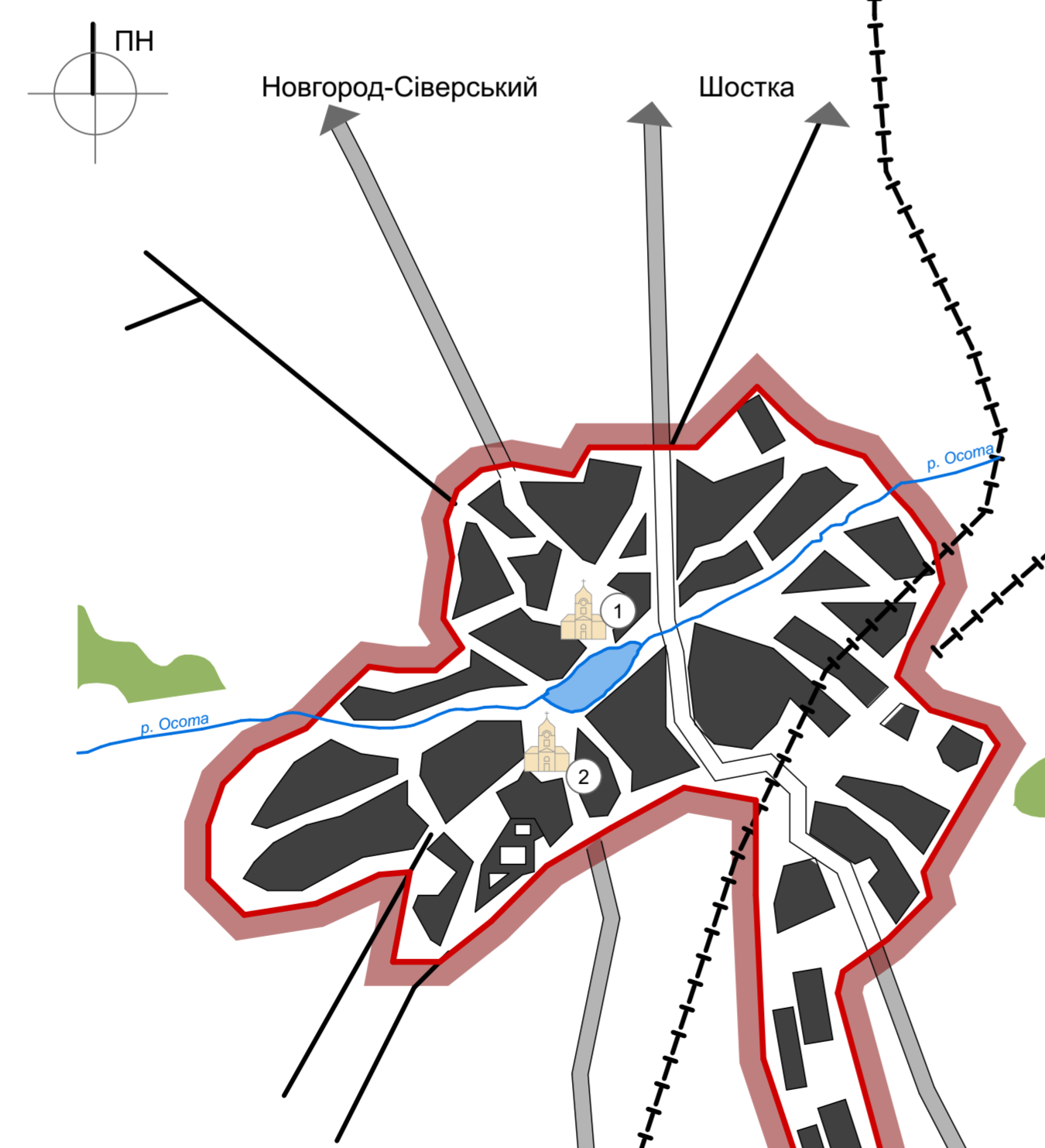
Михайлівська церква, фрагмент фасаду автор невідомий



**Експлікація:**  
1. Миколаївська церква

- Умовні позначення:**
- Meжа населеного пункту
  - Житлова забудова
  - Церква
  - Річка Осота
  - Основні напрями доріг та шляхів
  - Другорядні напрями доріг та шляхів

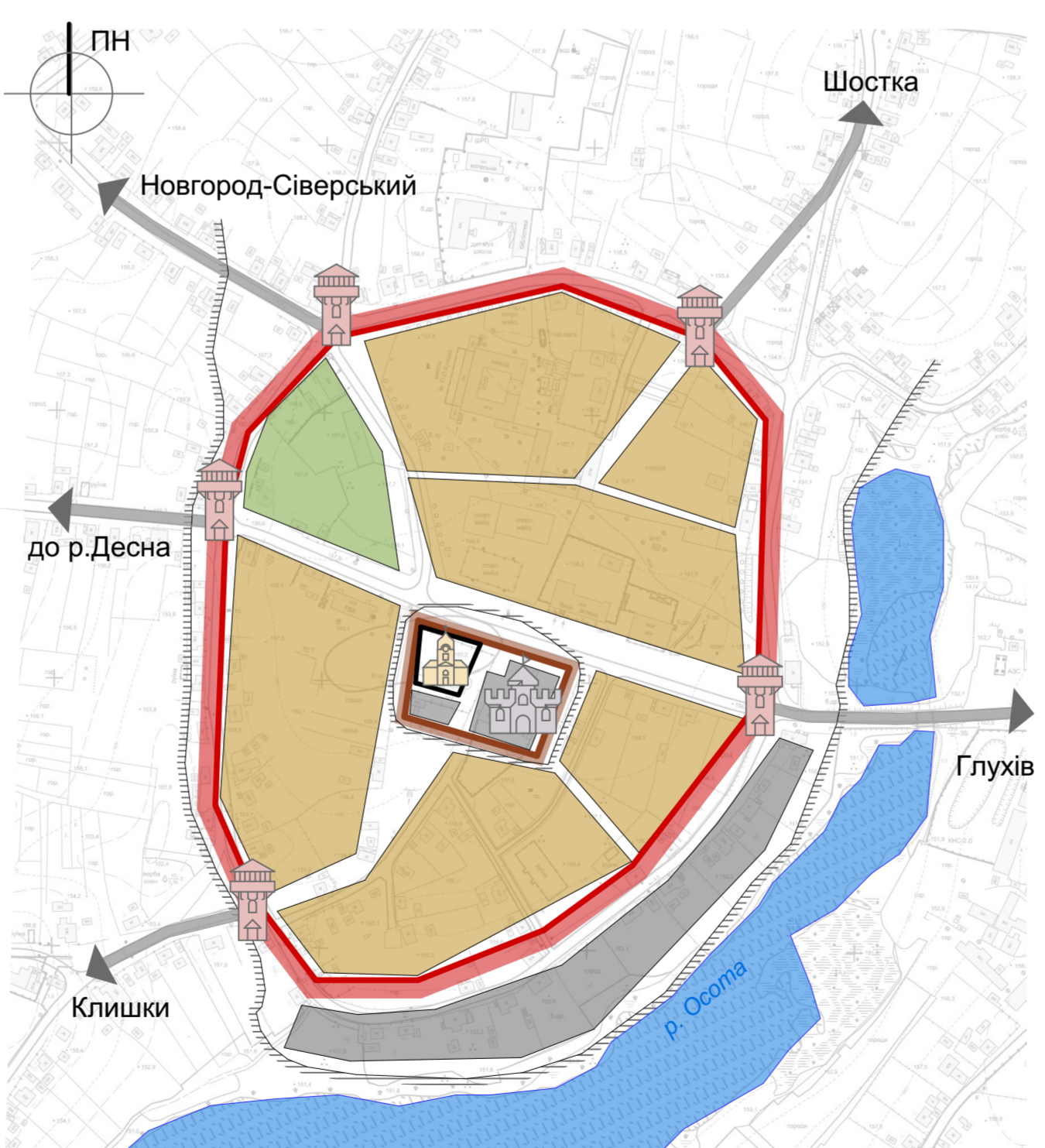
1869р. за Стрельбицьким



**Експлікація:**  
1. Михайлівська церква  
2. Спасо-Преображенська церква

- Умовні позначення:**
- Meжа населеного пункту
  - Житлова забудова
  - Церква
  - Річка Осота
  - Основні напрями доріг та шляхів
  - Другорядні напрями доріг та шляхів

1929-1940рр за німецьким військовим атласом



- Умовні позначення:**
- Дерево-земляні укріплення<sup>1</sup>
  - Межі замку<sup>2</sup>
  - Основні напрями доріг та шляхів
  - Замок
  - Оборонні вежі
  - Церква Михайлівська
  - Передмістя
  - Житлова забудова
  - Річка Осота

**Примітки:**

1. Дерево-земляні укріплення, або "окольный город", розмір 300\*320м;  
2. Межі замку 50\*50м.  
Реконструкція центральної частини за описом кінця XVIIIст. та архіологічних досліджень Є.Осадчого та О.Короті



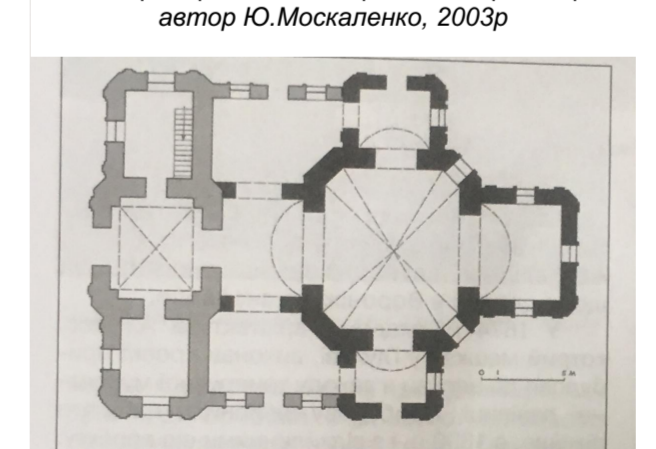
Гіпотетичний вигляд замкової території 17ст. автор невідомий



Розташування Михайлівської та Миколаївської церкви автор невідомий




Спасо-Преображенська церква після реставрації автор Ю.Москаленко, 2003р



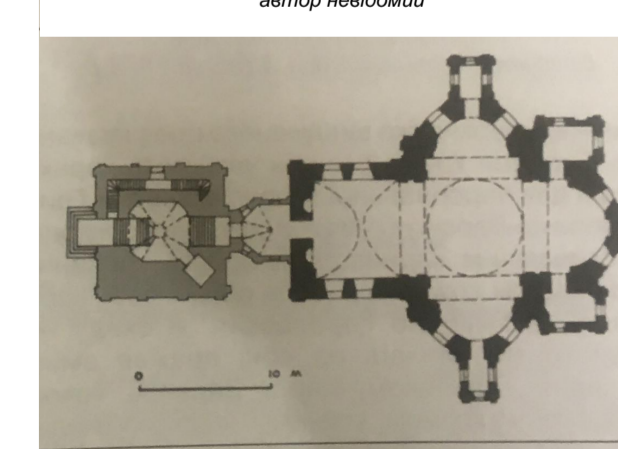
Спасо-Преображенська, план автор Ю.Москаленко, 2003р



Покровська церква, 2005р. автор невідомий



Покровська церква, гіпотетичний вигляд автор невідомий



Михайлівська церква, план автор невідомий

## Примітки:

Історико-архітектурний опорний план смт Вороніж Шосткинського району Сумської області розроблений за матеріалами топографічного знімання, виконаного ФОП Мірошніченко О.В. у 2017 році.  
Система координат УСК-2000

					17082.4 - НД		
					Воронізька селищна рада Шосткинського району Сумської області		
					Історико-архітектурний опорний план		
					Аналіз етапів історичного розвитку		
					ДП «УКРДІПЦІВІЛЬБУД»		
Зм.	Кільк.	Арк.	Нарок.	Піппер.	Лата.		
Т.в.о.директора	Старинець			2019			
В.о.кер.АПБ-7	Бойко						
Г.АП	Маріна						
Розробив	Маріна						
Науковий кер.	Габрель						